

OBSAH, TVORBA A VYUŽITÍ ELEKTRONICKÉHO ZEMĚPISNÉHO REJSTŘÍKU V JIHOČESKÝCH ARCHIVECH

PhDr. Aleš František Plávek, 2015

Zeměpisný rejstřík obsahuje

- všechny zjištěné lokality, navázané na digitalizované archiválie, které deponují jihočeské archivy (ideální stav)
- komplexní specifikaci všech těchto lokalit využitelných v praxi

ZR je integrální součástí DigiArchivu

- Představuje jeho páteřní databázi prolínající se všemi digitalizovanými archiváliemi
- Je moderním nástrojem pro profesionální zpracovatele i laické uživatele
- Zjednodušuje popis a určení digitalizátů
- Umožňuje třídění digitalizátů podle lokalit

Hlavní přednosti ZR

- Díky ZR mohl treboňský archiv popisovat své digitalizáty již v roce 2007
- ZR zaručuje přesnost určení každé podchycené lokality historickým i současným územně-administrativním zařazením a souřadnicemi GPS
- Je provázán s RÚIAN, verifikuje data v KN
- Je interní databází autoritních záznamů

Hlavní přednosti ZR

Nezaměnitelnost lokality při popisu archiválie v digitální podobě

Zřetelné územně-administrativní zařazení každé položky v pořadí
LOKALITA | OSADA (pokud byla zjištěna) | OBEC | OKRES

Zaručuje minimální až nulovou chybovost především u lokalit stejného názvu (např. Hamr, Lhota, Záhoří, Zaluží, ale i u méně četnějších výskytů)

Příklad s lokalitou Hůrky  **POPIS DIGITALIZÁTU ZPRACOVATELEM**

Hůrky (Hurek) | Hůrky | Lišov | CB

Hůrky (Adamsfreiheit) | Hůrky | Nová Bystřice | JH

Hůrky (Bergwerk) | Hůrky | Velká Chmelištná | RA

Hůrky (Horkau) | Libočany | Libočany | LN

Hůrky (Na Hůrkách) | Smrkovice | Písek | PI

Využití a vytváření databáze ZR společně třemi stranami

- Uživatelem (badatel)
- Zpracovatelem (archivář)
- Správcem (informatik)

>>

Využití a vytváření databáze ZR

1) UŽIVATELEM (badatelem)

- Hledání lokalit a návazných digitalizátů
- Získávání informací o lokalitě
(ZR supluje analogové topografie)
- Doplnění zpřesňujících informací
- Elektronická komunikace <>

Využití a vytváření databáze ZR 2) ZPRACOVATELEM (archivářem)

- Popis digitalizátů při jejich zpracování, využití jako databáze autoritních záznamů
- Využití hesláře při práci s archiváliemi
- Vytváření nových rejstříkových záznamů
- Editace stávajících záznamů <>

Využití a vytváření databáze ZR 3) SPRÁVCEM (informatikem)

- Monitoring všech pracovních kroků v ZR
- Přidělování přístupových práv
- Vytváření nových rejstříkových záznamů
- Editace stávajících záznamů



Příklad praktického využití

Vyhledávání podle ambivalentních názvů jediné lokality – Skoronice

ve středověké listině KURONITZ

ve sčítacím operátu GURANITZ

v matrice SKURONICE

v mapě SAMOTNÉ DVORY

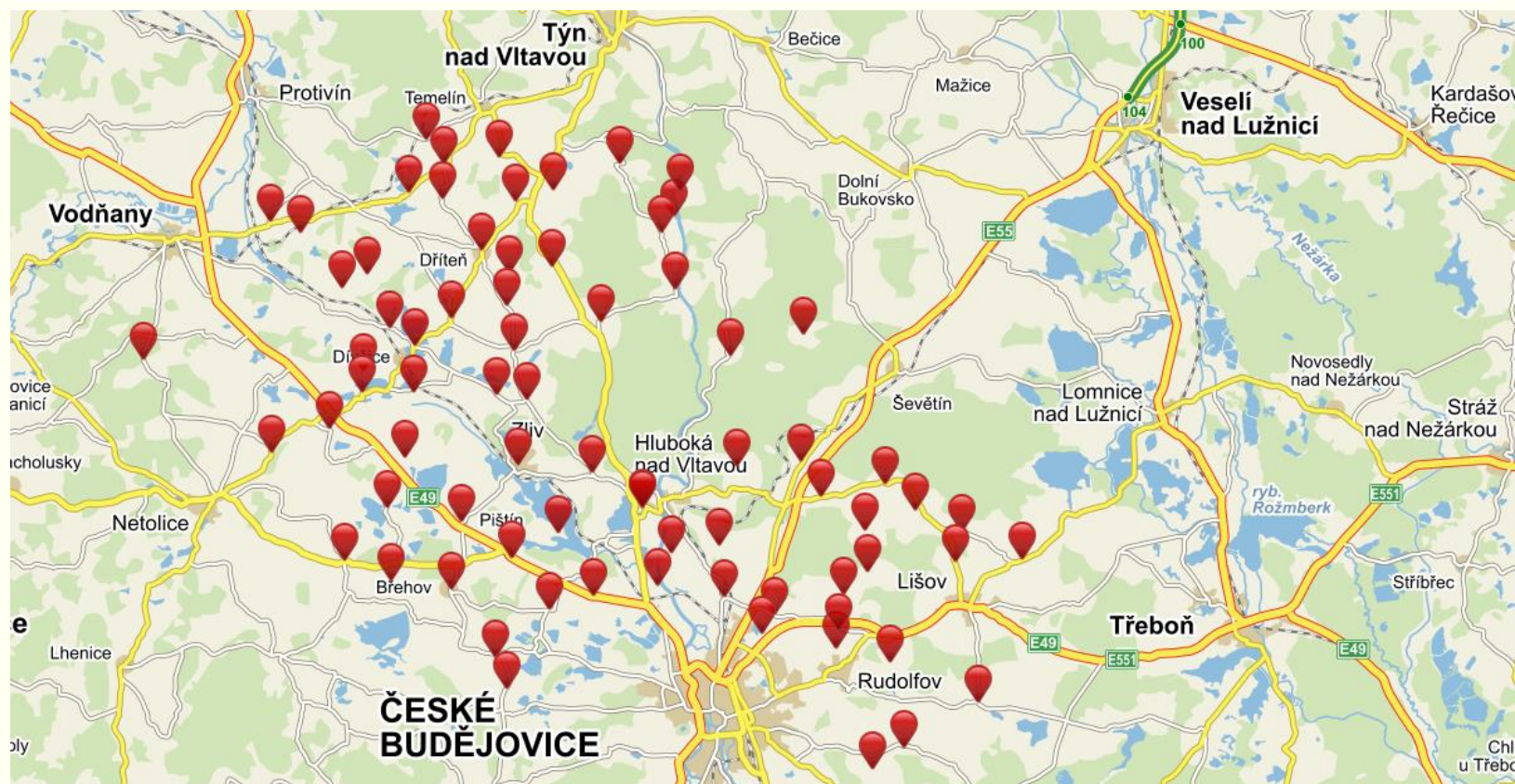
v historické literatuře SKORENICE

SKORONICE

Popis archiválie
(digitalizátu)

Příklad praktického využití

Zjištění územního rozsahu historického správního celku – panství Hluboká nad Vltavou



Dva způsoby chápání principu vyhledávání digitalizovaných archiválií

- **deduktivní (v DA: obecné > konkrétní)**
ze všech digitalizátů zdlouhavě vyhledávám ty, jež se váží ke konkrétní lokalitě
- **induktivní (v ZR: konkrétní > obecné)**
ke konkrétní lokalitě mám pohotově k dispozici všechny digitalizáty

Vyhledání záznamu v ZR

1) V GENERÁLNÍM HESLÁŘI

► Zeměpisný rejstřík

► A B C/Č D E F G **H** CH I J K L M N O P Q R/Ř S/Š T U/Ú V W Y Z/Ž

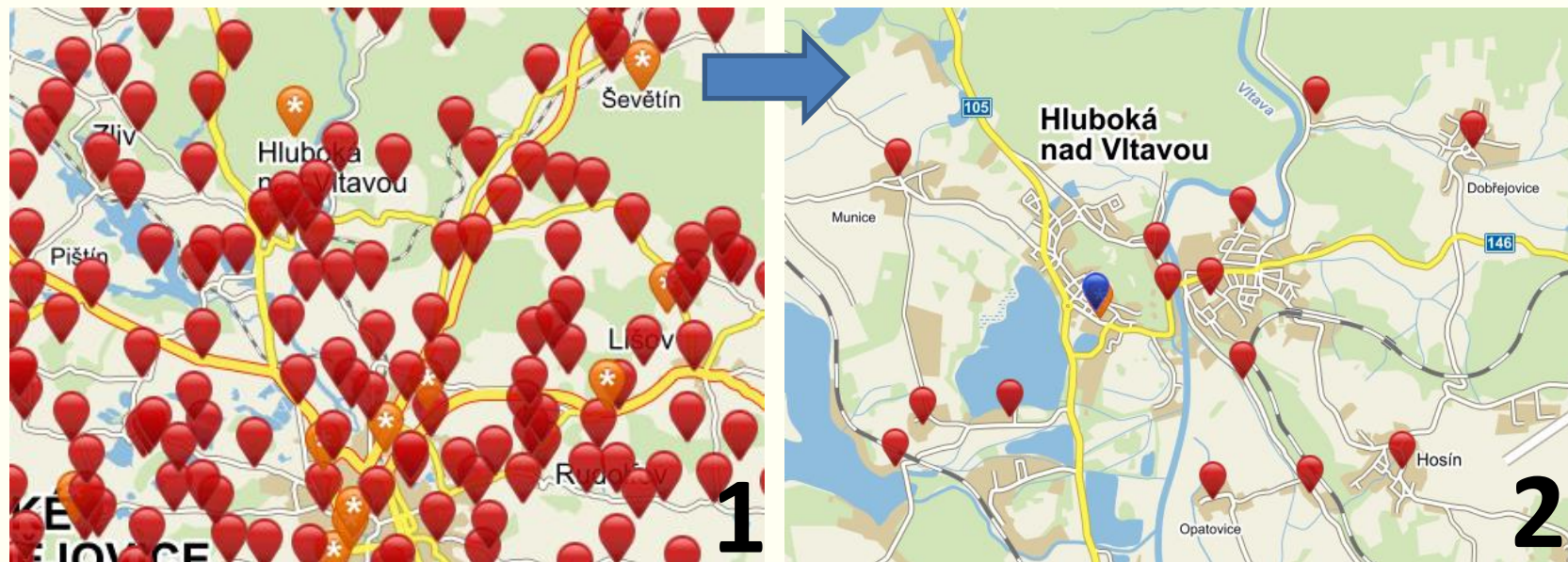
Lokalita	Obec	Okres, případně stát	Farní úřad, římskokatolická církev
Hrubany (Lubau)	Podborany	Louny	viz jiný archiv
Hlubce viz Obecní , zanikla	Dolní Dvořiště	Český Krumlov	Rychnov nad Malší
Hluboká (Tiefenbach) též Hluboký	Dešná	Jindřichův Hradec	Rancířov
Hluboká nad Vltavou (Frauenberg) též Hluboká	Hluboká nad Vltavou	České Budějovice	Hluboká nad Vltavou Hosin
Hluboká u Borovan též Hluboká	Borovany	České Budějovice	Borovany
Hluboká viz Hluboká nad Vltavou	Hluboká nad Vltavou	České Budějovice	Hluboká nad Vltavou Hosin
Hluboká viz Hluboká u Borovan	Borovany	České Budějovice	Borovany
Hluboké	Hluboké	Třebíč	viz jiný archiv

+ PŘIDAT LOKALITU

Vyhledání záznamu v ZR

2) NA MAPĚ VŠECH LOKALIT

Měřítko mapy všech lokalit v ZR | 1:380 000 | 1:190 000 | 1:95 000



hluboká

Hluboká - Hluboká nad Vltavou - Hluboká u Borovan

Obsah záznamu v ZR

► Hluboká nad Vltavou

HISTORIE	REJSTŘÍKY	MATRIČNÍ KNIHY	SČÍTÁNÍ	LISTY A LISTINY	SOUPISY PODDANÝCH	URBÁŘE	KRONIKY
ZÁKLADNÍ INFORMACE	MAPA	FOTOGRAFIE	FONDY	MAPY A VÝKRESY	POZEMKOVÉ KNIHY	VEDUTY	VARIA

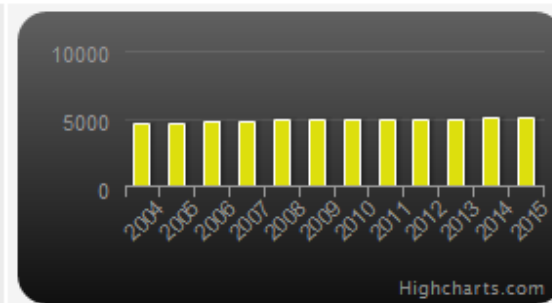
► Současné údaje

Stát	Česká republika
Kraj	Jihočeský kraj
Okres	České Budějovice
Obec	Hluboká nad Vltavou
Katastrální území	» Hluboká nad Vltavou
Lokalita	Hluboká nad Vltavou
Osady a sídelní jednotky	» Zobrazit
RÚIAN kód (části) obce	39608
WWW stránky	http://www.hluboka.cz
HTML odkaz	http://digi.ceskearchivy.cz/hlubokanadvltavou
Poslední aktualizace	8.9.2015

Hluboká nad Vltavou - osady a sídelní jednotky

- Bavorovice
- Bezdravská Bašta
- Dužkov
- Čelčína
- Hamr
- Hluboká nad Vltavou
- Hroznějovice
- Jaroslavice
- Jeznice
- Karlův hrádek
- Kostelec
- Křesín
- Litáňov

Počet obyvatel



Znak



Statistika ZR

► Obecné informace

Celkem lokalit	6511
Lokalit neumístěných na mapě	0
Lokalit existujících v RÚIAN	3747
Zaniklých lokalit	795
Lokalit mimo Jihočeský kraj	2536
Lokalit mimo Českou republiku	247
Lokalit s připojenými fotografiemi	341
Fotografií lokalit	2573
Historie lokalit	444

► Propojení s materiály

Přiřazeno fotografickým sbírkám	282
Přiřazeno sbírkám grafik	5
Přiřazeno listům a listinám	15
Přiřazeno mapám a technickým výkresům	923
Přiřazeno matričním knihám	3268
Přiřazeno obecným digitalizovaným materiálům	8
Přiřazeno pozemkovým knihám	2986
Přiřazeno sčítání lidu	4006
Přiřazeno soupisům poddaných	1922
Přiřazeno urbářům	2240
Přiřazeno vedutám	140

Stav ke dni 1. prosince 2015

Těším se na shledanou
na stránkách DigiArchivu!

<http://digi.ceskearchivy.cz>

PhDr. Aleš František Plávek